



REGIONE PUGLIA
PIANO URBANISTICO TERRITORIALE TEMATICO PER IL PAESAGGIO ED I BENI AMBIENTALI

PULI

PROVINCIA DI LECCE

**Vincoli e segnalazioni
architettonici - archeologici**

SERIE N. 5

ATLANTI DELLA DOCUMENTAZIONE CARTOGRAFICA

scala 1:25.000




DIRIGENTE
Ing. Nicola GIORDANO

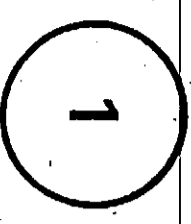
dicembre 1993



BENI CULTURALI



VINCOLO
 ARCHEOLOGICO



SEGNALAZIONE
 ARCHEOLOGICA



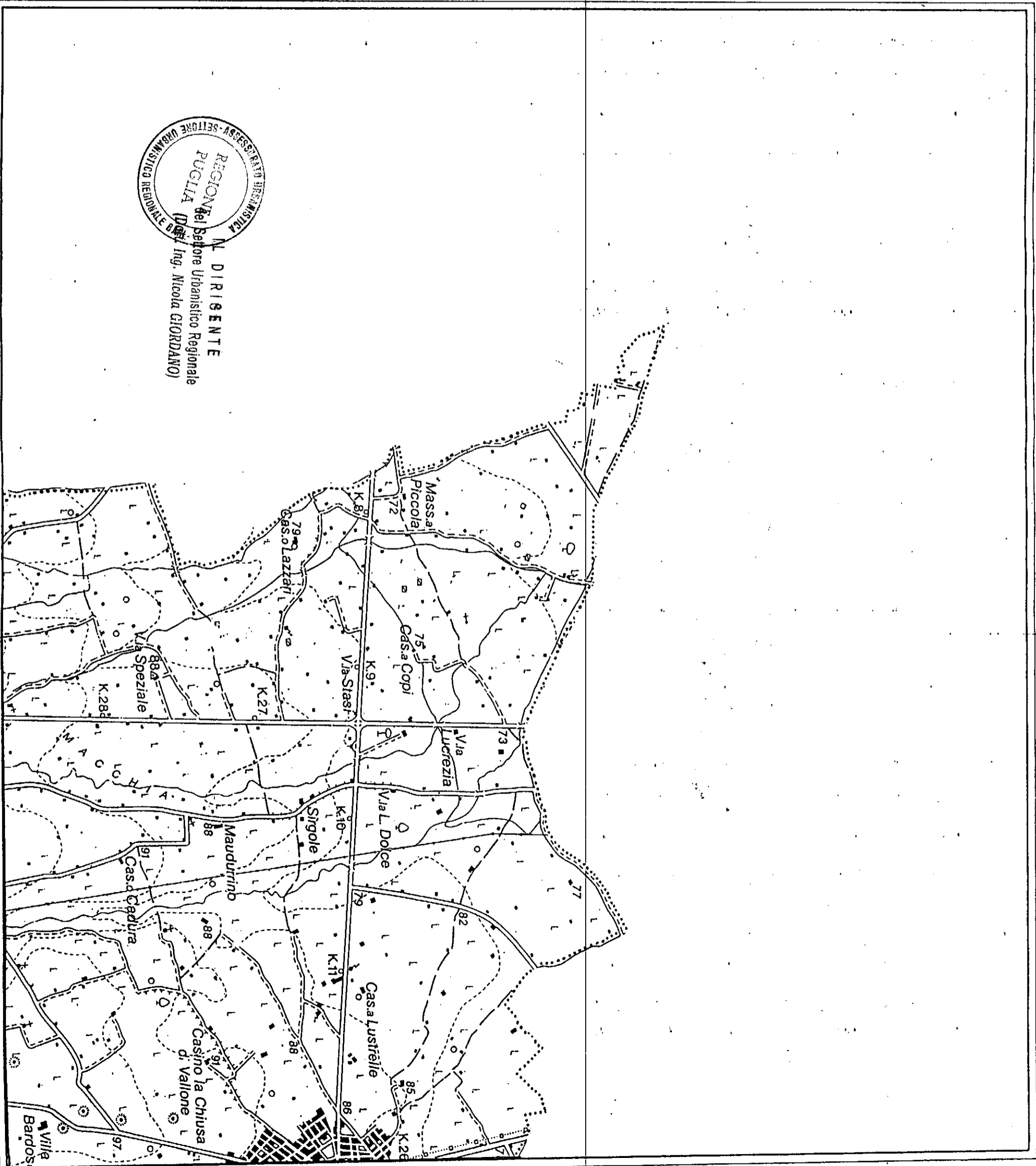
VINCOLO
 ARCHITETTONICO



SEGNALAZIONE
 ARCHITETTONICA



TRATTURO



REGIONE REGIONALE URBANISTICA
 PUGLIA
 N. DIRIGENTE
 del Settore Urbanistico Regionale
 (Del Ing. Nicola GIORDANO)



BENI CULTURALI

VINCOLO ARCHEOLOGICO

1


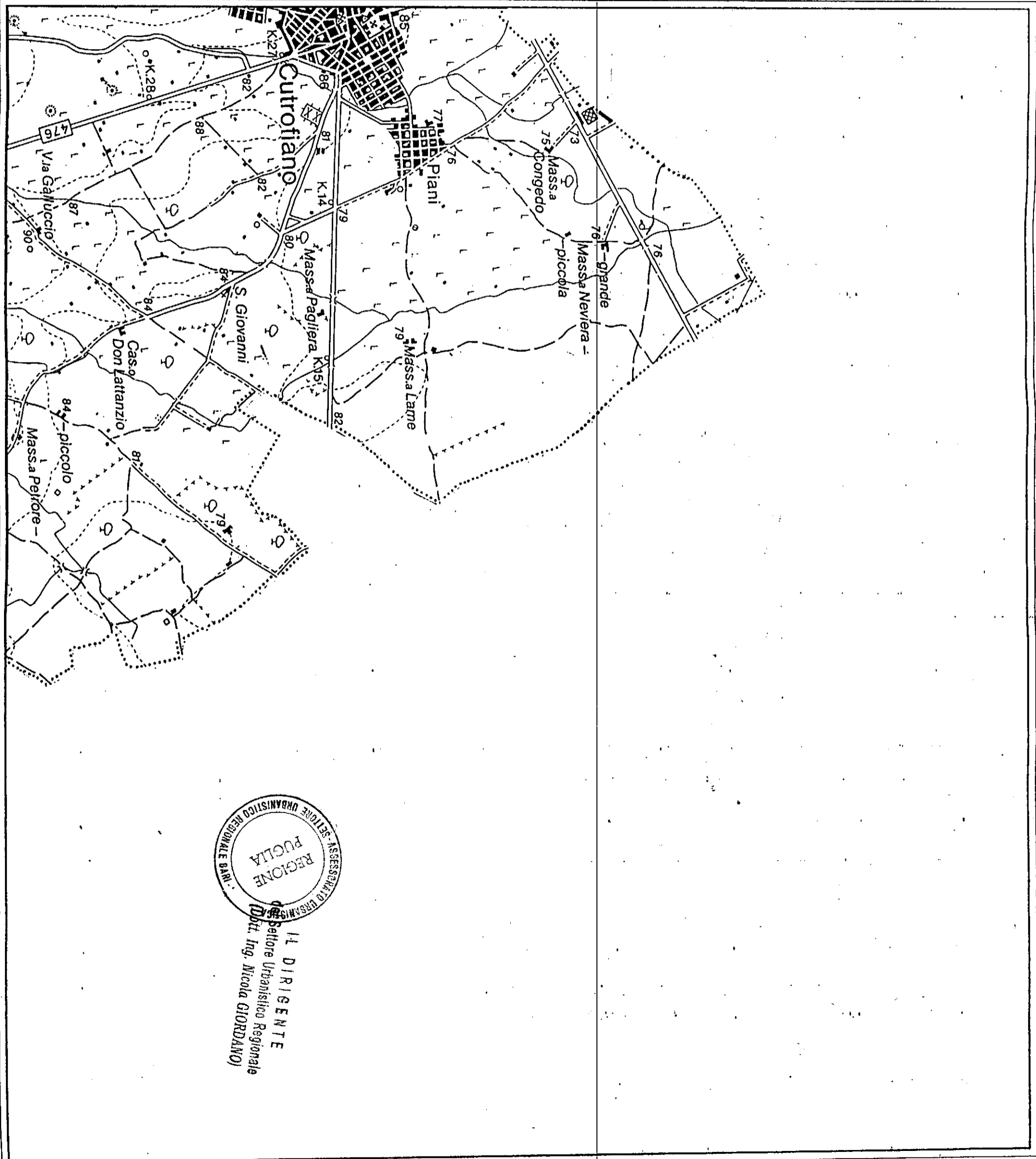
SEGNALAZIONE ARCHEOLOGICA

1

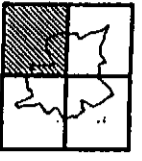
VINCOLO ARCHITETTONICO

1


SEGNALAZIONE ARCHITETTONICA



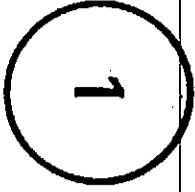
IL DIRIGENTE
 del Settore Urbanistico Regionale
 Dott. Ing. Nicola GIORDANO



BENI CULTURALI



VINCOLO
ARCHEOLOGICO



SEGNALAZIONE
ARCHEOLOGICA



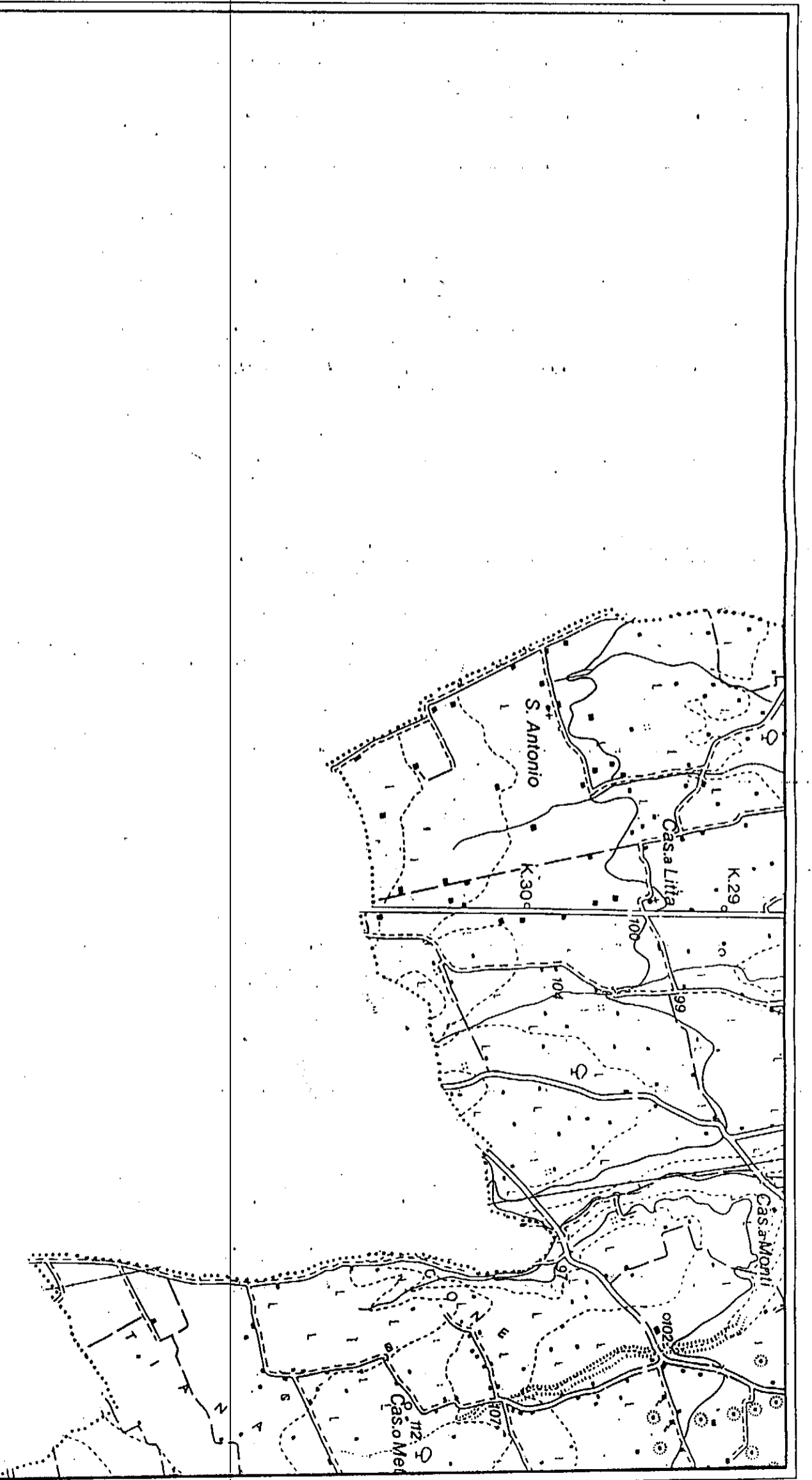
VINCOLO
ARCHITETTONICO



SEGNALAZIONE
ARCHITETTONICA




TRATTURO



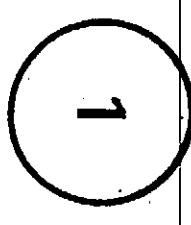
IL DIRIGENTE
Settore Urbanistico Regionale
(Dott. Ing. Nicola GIORDANO)



BENI CULTURALI



VINCOLO
 ARCHEOLOGICO



SEGNALAZIONE
 ARCHEOLOGICA



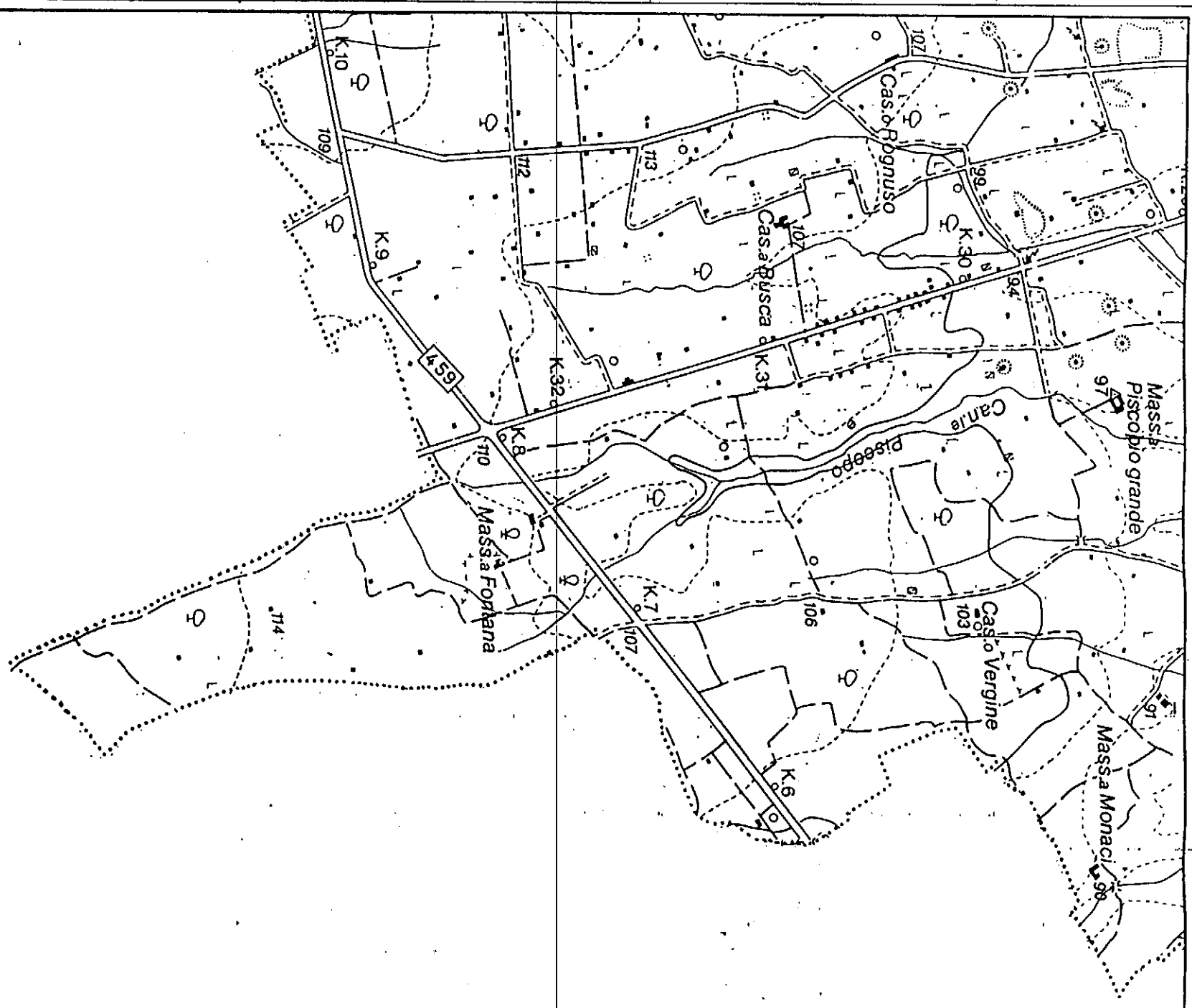
VINCOLO
 ARCHITETTONICO



SEGNALAZIONE
 ARCHITETTONICA



TRATTURO



IL DIRIGENTE
 Settore Urbanistico Regionale
 Dott. Ing. Nicola GIORDANO